



**ДЕПУТАТ
ОСТРОЗЬКОЇ МІСЬКОЇ РАДИ**
(2015–2020 рр.)

вул. Героїв Майдану, 4, м. Острог, Рівненська обл., 35800

21 червня 2016 р.

**Острозькому міському голові
Шикеру О. Ф.**

ДЕПУТАТСЬКИЙ ЗАПИТ

17 червня 2016 р. комісія провела обстеження об'єкта культурної спадщини пам'ятки археології «Залишки літописного міста Острога XI-XII ст.». Члени комісії зафіксували у центральній частині валу і рову ескарповану ділянку прощею 12x16,5 м. (працівники ОКП «Водоканал» залишки валу скинули у рів), що є порушенням чинного пам'яткоохоронного законодавства.

Враховуючи викладене, керуючись Законом України "Про місцеве самоврядування в Україні" та Законом України "Про статус депутатів місцевих рад", прошу:

- 1) Притягнути винних у проведенні несанкціонованих земельних робіт до дисциплінарної відповідальності.
- 2) Розробити міську програму збереження пам'яток культурної спадщини, куди включити пам'ятку археології «Залишки літописного міста Острога XI-XII ст.».
- 3) Відповідь на депутатський запит та вичерпну інформацію про вжиті заходи реагування направити на адресу **вул. Героїв Майдану, 4, м. Острог**, а також продублювати на електронну адресу **sai2@ukr.net**.

Додаток: Акт обстеження на 1 арк.

Депутат міської ради

А. Смирнов

Акт

Про обстеження об'єкта культурної спадщини пам'ятки археології
«Залишки літописного міста Острога XI-XII ст..»

17.06.2016

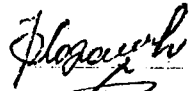




Комісія у складі: начальника відділу культури і туризму Острозького міськвиконкому Лозюк О.Ф., голови братства ім. Князів Острозьких Бендюка М.М., старшого наукового співробітника відділу охорони культурної спадщини КЗ «Рівненський обласний краєзнавчий музей» РОР Войтюка О.П., старшого наукового співробітника відділу охорони культурної спадщини КЗ «Рівненський обласний краєзнавчий музей» РОР Черницького О.Ю. та головного інженера ОКП «Водоканал» Денисюка О.М.

Провела обстеження об'єкта культурної спадщини пам'ятки археології «Залишки літописного міста Острога XI-XII ст..» (взятий на облік рішенням Ровенського облвиконкому № 102 від 17.02.1970, перебуває на балансі Острозької міської ради, згідно охоронного зобов'язання від 16.10.1951, повторно поставлений на облік рішенням РОР народних депутатів №56 від 10.08.1995).

Зафіксували у центральній частині валу і рову ескарповану ділянку площею 12*16.5 м. (залишки валу скинуто в рів). Несанкціоновані земельні роботи є порушенням чинного пам'яткоохоронного законодавства.

Додаток фото 3 шт.

Копія паспорта та облікової картки (6 аркушів).

	Лозюк О.Ф.
	Бендюк М.М.
	Войтюк О.П.
	Черницький О.Ю.
	Денисюк О.М.